



▲ T'HO

▲ IZAMAL



▲ CHICHÉN ITZÁ

▲ YAXUNÁ

▲ COBÁ



▲ TULUM



▲ UXMAL

▲ MAYAPÁN

▲ KABAH

▲ LABNÁ



▲ SAVIL



▲ UJINA



▲ ETZNA

▲ STA. ROSA XTAMPAK

CHAMPOTÓN





















































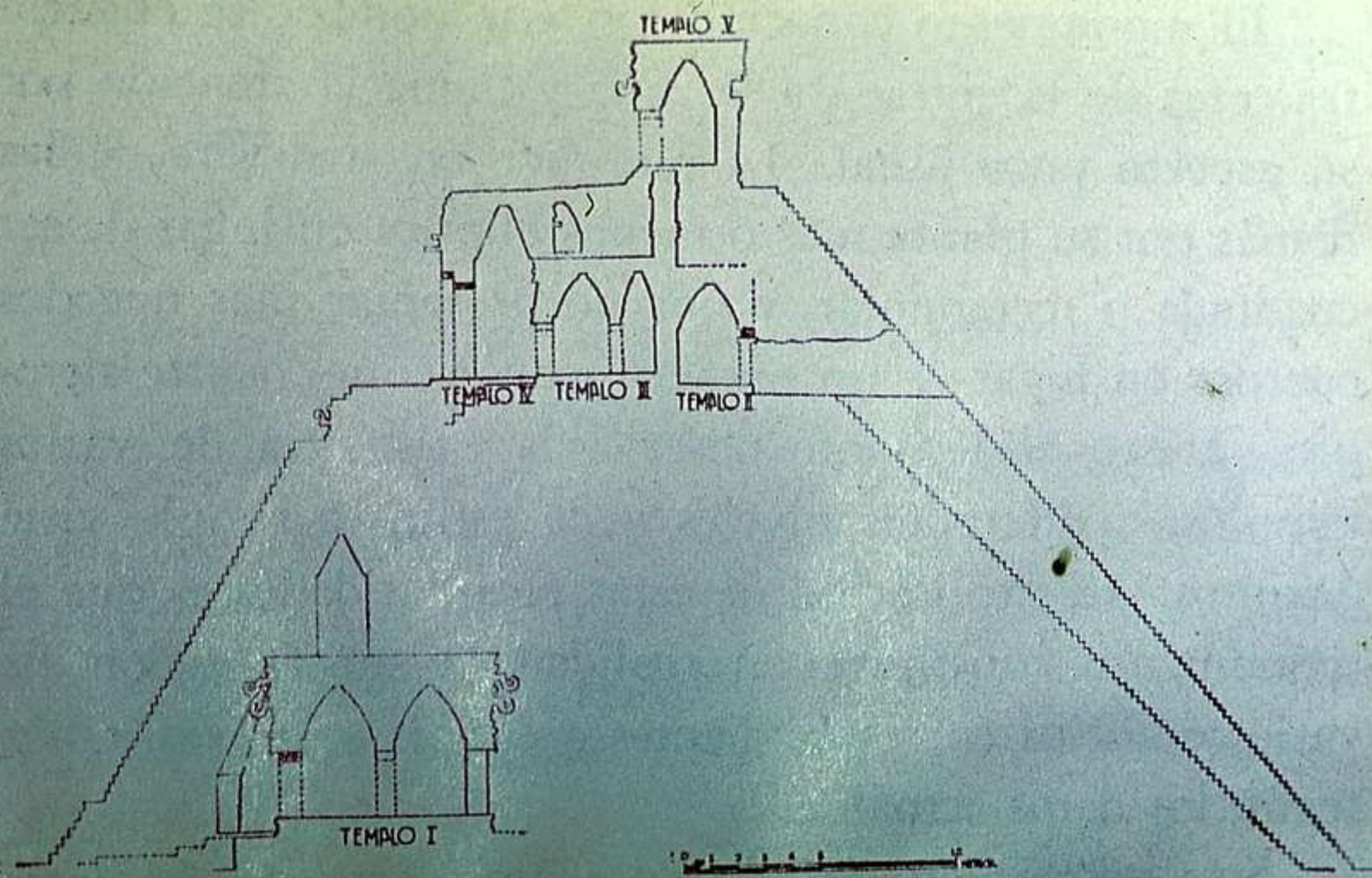


OS
ES.











Corte transversal de la Pirámide del Adivino, mostrando los






















































TOTONACO

GOLFO DE MEXICO

COATLALPAN

CHOCHO-POPOLOCA

WARGALCA

MEXICANO

MAZORRAL

TOTOLLAN

MAZATECO

POPOLUCA

MEXICANO MAZORRAL

MEXICANO

CANOTECO

YOPI-TLAPPANECO

MIXTECO

CHINANTECO

CHINANTECO

TRIQUI

AMOCHCO

MIYE

ZOQUE

AYACACHTECO

ZAPOTECO

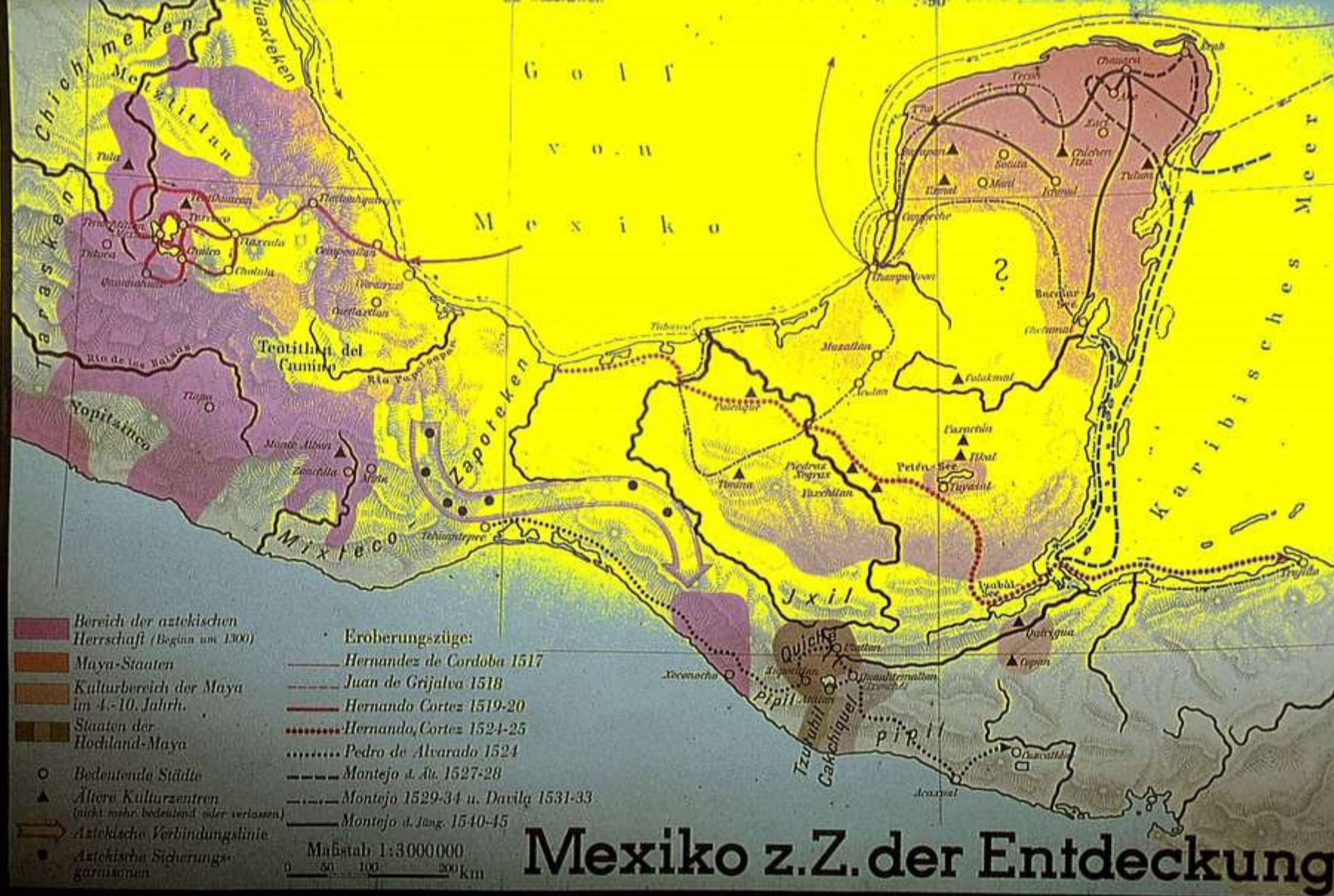
CHATINO

CHONTA (TEQUISTECO)

HUAVE

PACIFICO

MEX-MAZORRAL



- Bereich der aztekischen Herrschaft (Beginn um 1300)
- Maya-Staaten
- Kulturbereich der Maya im 4.-10. Jahrh.
- Staaten der Hochland-Maya
- Bedeutende Städte
- Ältere Kulturzentren (nicht mehr bedeutend oder verlassen)
- Aztekische Verbindungslinie
- Aztekische Stützungs-garnisonen

- Eroberungszüge:**
- Hernandez de Cordoba 1517
 - Juan de Grijalva 1518
 - Hernando Cortez 1519-20
 - Hernando Cortez 1524-25
 - Pedro de Alvarado 1524
 - Montezuma d. Ä. 1527-28
 - Montezuma 1529-34 u. Davila 1531-33
 - Montezuma d. Jüng. 1540-45

Maßstab 1:300000
 0 50 100 200 km

Mexiko z.Z. der Entdeckung



